

UCHWAŁA NR
RADY MIASTA RACIBÓRZ

z dnia 2024 r.

w sprawie uchwalenia miejscowego planu zagospodarowania przestrzennego dla terenów zlokalizowanych w jednostkach strukturalnych Studzienna i Sudół w Raciborzu

Na podstawie art. 18 ust. 2 pkt 5 ustawy z dnia 8 marca 1990 r. o samorządzie gminnym (Dz. U. z 2024 r. poz. 609 ze zm.) oraz art. 20 ust. 1 ustawy z dnia 27 marca 2003 r. o planowaniu i zagospodarowaniu przestrzennym (Dz. U. z 2024 r. poz. 1130), w związku z uchwałą Nr LIV/788/2023 Rady Miasta Racibórz z dnia 22 lutego 2023 r. w sprawie przystąpienia do sporządzenia miejscowego planu zagospodarowania przestrzennego dla terenów zlokalizowanych w jednostkach strukturalnych Studzienna i Sudół w Raciborzu, po przeprowadzeniu konsultacji zgodnie z Uchwałą Nr XXII/300/2016 Rady Miasta Racibórz z dnia 26 października 2016 r. w sprawie określenia szczegółowego sposobu konsultowania z Raciborską Radą Działalności Pożytku Publicznego lub organizacjami pozarządowymi i innymi podmiotami wymienionymi w art. 3 ust. 3 ustawy z dnia 24 kwietnia 2003 r. o działalności pożytku publicznego i o wolontariacie projektów aktów prawa miejscowego w dziedzinach dotyczących działalności statutowej tych organizacji (Dz. Urz. Woj. Śl. z 2016 r. poz. 5641)

Rada Miasta Racibórz
uchwała, co następuje:

Rozdział 1.
Przepisy ogólne

§ 1. 1. Uchwała się miejscowy plan zagospodarowania przestrzennego dla terenów zlokalizowanych w jednostkach strukturalnych Studzienna i Sudół w Raciborzu, po stwierdzeniu, że nie narusza on ustaleń Studium uwarunkowań i kierunków zagospodarowania przestrzennego miasta Raciborza, uchwalonego Uchwałą Nr XXXVIII/575/2009 Rady Miasta Racibórz z dnia 30 grudnia 2009 r., zwany dalej planem.

2. Granice obszaru objętego planem określono na rysunku planu:

- 1) nr 1 w skali 1:1000, dla terenu przy ul. Hulczyńskiej, stanowiącym załącznik nr 1.1 do uchwały;
- 2) nr 2 w skali 1:1000, dla terenu przy ul. Bojanowskiej, stanowiącym załącznik nr 1.2 do uchwały;
- 3) nr 3 w skali 1:1000, dla terenu przy ul. Janusza Korczaka, stanowiącym załącznik nr 1.3 do uchwały.

3. Rozstrzygnięcie o sposobie rozpatrzenia uwag do projektu planu stanowi załącznik nr 2 do uchwały.

4. Rozstrzygnięcie o sposobie realizacji, zapisanych w planie, inwestycji z zakresu infrastruktury technicznej, które należą do zadań własnych gminy, oraz zasadach ich finansowania, zgodnie z przepisami o finansach publicznych stanowi załącznik nr 3 do uchwały.

5. Dane przestrzenne w postaci dokumentu elektronicznego GML stanowią załącznik nr 4 do uchwały.

§ 2. Ilekroć w uchwale jest mowa o:

- 1) dachu stromym – należy przez to rozumieć dach dwu lub czterospadowy, posiadający kalenicę oraz jedną lub dwie pary, wzajemnie symetrycznych pod względem kąta nachylenia, głównych połączeń dachowych, nachylonych pod kątem od 35 do 45°;
- 2) głównej połączenia dachowej – należy przez to rozumieć płaszczyznę wyznaczoną przez główne krawędzie dachu;
- 3) nieprzekraczalnej linii zabudowy – należy przez to rozumieć linię, której nie może przekroczyć nadziemna część budynku, z wyjątkiem:
 - a) okapów, gzymsów, daszków, osłon, balkonów, galerii i innych podobnych elementów budynku, które mogą być wysunięte poza tę linię na odległość nie większą niż 1,5 m,
 - b) schodów, tarasów, ramp, pochylni i innych podobnych elementów budynku, które mogą być wysunięte poza tę linię na odległość nie większą niż 3 m;
- 4) terenie – należy przez to rozumieć część obszaru objętego planem, o określonym przeznaczeniu i określonych zasadach zagospodarowania, wydzieloną liniami rozgraniczającymi oraz oznaczoną symbolem.

§ 3. 1. Następujące oznaczenia, na rysunku planu, są ustaleniami planu:

- 1) granica obszaru objętego planem;
- 2) linia rozgraniczająca tereny o różnym przeznaczeniu lub różnych zasadach zagospodarowania;
- 3) nieprzekraczalna linia zabudowy;
- 4) symbol, nazwa i oznaczenie graficzne dotyczące przeznaczenia terenu;
- 5) strefa obserwacji archeologicznej;
- 6) zabytek archeologiczny.

2. Pozostałe oznaczenia na rysunku planu są elementami informacyjnymi, niebędącymi ustaleniami planu.

§ 4. Na obszarze objętym planem nie określa się:

- 1) zasad ochrony krajobrazów kulturowych oraz dóbr kultury współczesnej;
- 2) granic i sposobów zagospodarowania terenów górniczych, obszarów szczególnego zagrożenia powodzią, obszarów osuwania się mas ziemnych oraz krajobrazów priorytetowych określonych w audycie krajobrazowym oraz w planach zagospodarowania przestrzennego województwa;
- 3) sposobu i terminu tymczasowego zagospodarowania, urządzania i użytkowania terenów.

§ 5. Zasady ochrony i kształtowania ładu przestrzennego oraz zasady kształtowania krajobrazu:

- 1) nie określa się cech elementów zagospodarowania przestrzennego, które wymagają ochrony, ukształtowania lub rewaloryzacji;
- 2) nakazy, zakazy, dopuszczenia i ograniczenia w zagospodarowaniu terenów mające na celu ochronę i kształtowanie ładu przestrzennego oraz kształtowanie krajobrazu określono w innych przepisach uchwały.

§ 6. Zasady ochrony środowiska, przyrody i krajobrazu:

- 1) obowiązuje zakaz lokalizacji przedsięwzięć mogących zawsze oraz potencjalnie znacząco oddziaływać na środowisko, z wyłączeniem systemów komunikacji i infrastruktury technicznej;
- 2) na obszarze Głównego Zbiornika Wód Podziemnych nr 332 oraz jego strefy ochronnej obowiązuje zakaz podejmowania działań mogących negatywnie oddziaływać na zasoby wodne tego zbiornika, zgodnie z przepisami odrębnymi;

3) ze względu na dopuszczalny poziom hałasu w środowisku, określony przepisami o ochronie środowiska:

- a) teren 10.1MN-U zalicza się do terenów mieszkaniowo-usługowych,
- b) tereny 10.1MN, 10.2MN zalicza się do terenów zabudowy mieszkaniowej jednorodzinnej.

§ 7. Zasady ochrony dziedzictwa kulturowego i zabytków:

- 1) określa się strefę obserwacji archeologicznej oraz zabytek archeologiczny, oznaczone na rysunku planu;
- 2) w strefie obserwacji archeologicznej oraz w granicach zabytku archeologicznego, o których mowa w pkt 1, obowiązują przepisy dotyczące ochrony zabytków i opieki nad zabytkami.

§ 8. Wymagania wynikające z potrzeb kształtowania przestrzeni publicznych – teren 10.1KDG:

- 1) dopuszcza się umieszczanie obiektów małej architektury, urządzeń technicznych i zieleni;
- 2) obowiązuje zakaz sytuowania tymczasowych obiektów usługowo-handlowych.

§ 9. Szczegółowe zasady i warunki scalania i podziału nieruchomości objętych planem (parametry działek uzyskiwane w wyniku scalania i podziału nieruchomości):

- 1) minimalna szerokość frontów działek: 10 m;
- 2) minimalna powierzchnia działek: 400 m²;
- 3) kąt położenia granic działek w stosunku do pasa drogowego: nie mniejszy niż 45°;
- 4) ustalenia, o których mowa w pkt 1-3, nie dotyczą wydzielen dla systemów komunikacji i infrastruktury technicznej.

§ 10. Szczególne warunki zagospodarowania terenów oraz ograniczenia w ich użytkowaniu, w tym zakaz zabudowy: obowiązuje zakaz lokalizacji instalacji odnawialnych źródeł energii, w których energia elektryczna jest wytwarzana z energii wiatru.

§ 11. Zasady modernizacji, rozbudowy i budowy systemów komunikacji i infrastruktury technicznej:

- 1) dopuszcza się budowę i przebudowę systemów komunikacji i infrastruktury technicznej, w tym dojść, dojazdów, miejsc postojowych, dróg dla rowerów, przewodów i urządzeń elektroenergetycznych, wodociągowych, kanalizacyjnych, gazowych, ciepłowniczych i telekomunikacyjnych;
- 2) usytuowanie systemów, o których mowa w pkt 1, nie może naruszać przepisów odrębnych i innych przepisów uchwały;
- 3) warunki powiązań z układem zewnętrznym:
 - a) układ komunikacyjny: przez sieć dróg, przy czym dla terenu 10.2MN dostęp do drogi wojewódzkiej nr 917 wyłącznie poprzez istniejący zjazd na działce nr 91 lub od strony terenu komunikacji drogowej wewnętrznej 10.1KR,
 - b) sieci infrastruktury technicznej: przez systemy infrastruktury technicznej;
- 4) minimalna liczba miejsc do parkowania i sposób ich realizacji:
 - a) budynki mieszkalne jednorodzinne: 2 na 1 lokal mieszkalny,
 - b) budynki mieszkalne jednorodzinne, w których są wydzielone lokale użytkowe: 2 na 1 lokal mieszkalny i 1 na każde 50 m² powierzchni użytkowej lokali użytkowych,
 - c) obiekty usługowe: 1 na każde 50 m² powierzchni użytkowej tych obiektów,

- d) miejsca do parkowania przeznaczone na parkowanie pojazdów zaopatrzonych w kartę parkingową: 1 – jeżeli liczba miejsc do parkowania wynosi 6-15, 2 – jeżeli liczba miejsc do parkowania wynosi 16-40, 3 – jeżeli liczba miejsc do parkowania wynosi 41-100, 4% ogólnej liczby miejsc do parkowania – jeżeli ogólna liczba miejsc do parkowania wynosi więcej niż 100,
- e) miejsca do parkowania powinny być urządzone w obiekcie budowlanym lub usytuowane na działce budowlanej,
- f) w przypadku budynków o różnych funkcjach liczbę miejsc do parkowania należy odnieść do powierzchni użytkowej poszczególnych funkcji tych budynków;
- 5) zaopatrzenie w wodę: z sieci wodociągowej i indywidualnych ujęć wody, z zastrzeżeniem przepisów odrębnych;
- 6) odprowadzanie ścieków bytowych: do sieci kanalizacji sanitarnej, z zastrzeżeniem przepisów odrębnych;
- 7) odprowadzanie ścieków przemysłowych: zgodnie z przepisami odrębnymi;
- 8) odprowadzanie wód opadowych i roztopowych: zgodnie z przepisami odrębnymi;
- 9) zaopatrzenie w energię elektryczną: z sieci elektroenergetycznej i energii promieniowania słonecznego;
- 10) zaopatrzenie w ciepło do celów bytowych: zgodnie z przepisami odrębnymi;
- 11) zaopatrzenie w gaz do celów bytowych: z sieci gazowej lub indywidualnie, zgodnie z przepisami odrębnymi;
- 12) gospodarka odpadami: zgodnie z przepisami odrębnymi.

§ 12. Określa się stawki procentowe, na podstawie których ustala się opłatę, o której mowa w art. 36 ust. 4 ustawy z dnia 27 marca 2003 r. o planowaniu i zagospodarowaniu przestrzennym, w wysokości:

- 1) 15% dla terenów 10.1MN-U, 10.1MN, 10.2MN;
- 2) 5% dla pozostałych terenów.

Rozdział 2. Przepisy szczegółowe

Przeznaczenie, zasady kształtowania zabudowy oraz parametry, wskaźniki i zasady zagospodarowania terenów

§ 13. Tereny 10.1MN, 10.2MN:

- 1) przeznaczenie: teren zabudowy mieszkaniowej jednorodzinnej z wykluczeniem zabudowy mieszkaniowej jednorodzinnej szeregowej lub grupowej;
- 2) dopuszcza się przeznaczenie części budynku mieszkalnego na lokale użytkowe, przy czym powierzchnia całkowita tych lokali nie może przekraczać 50% powierzchni całkowitej budynku;
- 3) nie dopuszcza się działalności związanych z naprawą i obsługą pojazdów samochodowych;
- 4) nadziemna intensywność zabudowy: minimalna 0,1, maksymalna 0,4;
- 5) maksymalna powierzchnia zabudowy: 30% powierzchni działki budowlanej;
- 6) minimalny udział powierzchni biologicznie czynnej: 50% powierzchni działki budowlanej;
- 7) maksymalna wysokość zabudowy: 12 m,

- 8) nieprzekraczalna linia zabudowy: zgodnie z rysunkiem planu;
- 9) geometria dachu: dach stromy.

§ 14. Tereny 10.1MN-U:

- 1) przeznaczenie:
 - a) teren zabudowy mieszkaniowej jednorodzinnej lub usług,
 - b) wyklucza się:
 - zabudowę mieszkaniową jednorodziną szeregową lub grupową,
 - usługi handlu wielkopowierzchniowego, rozumiane jako obiekty handlowe o powierzchni sprzedaży powyżej 2000 m²,
 - usługi edukacji,
 - usługi kultu religijnego,
 - usługi bezpieczeństwa i porządku publicznego,
- 2) nie dopuszcza się działalności związanej z naprawą i obsługą pojazdów samochodowych;
- 3) nadziemna intensywność zabudowy: minimalna 0,1, maksymalna 0,4;
- 4) maksymalna powierzchnia zabudowy: 30% powierzchni działki budowlanej;
- 5) minimalny udział powierzchni biologicznie czynnej: 50% powierzchni działki budowlanej;
- 6) maksymalna wysokość zabudowy: 12 m,
- 7) nieprzekraczalna linia zabudowy: zgodnie z rysunkiem planu;
- 8) geometria dachu: dach stromy.

§ 15. Tereny 10.1KDG:

- 1) przeznaczenie: teren drogi głównej;
- 2) szerokość w liniach rozgraniczających: zgodnie z rysunkiem planu.

§ 16. Teren 10.1KR:

- 1) przeznaczenie: teren komunikacji drogowej wewnętrznej;
- 2) szerokość w liniach rozgraniczających: zgodnie z rysunkiem planu.

**Rozdział 3.
Przepisy końcowe**

§ 17. Wykonanie uchwały powierza się Prezydentowi Miasta Racibórz.

§ 18. Uchwała wchodzi w życie po upływie 30 dni od dnia ogłoszenia w Dzienniku Urzędowym Województwa Śląskiego.

Miejscowy plan zagospodarowania przestrzennego dla terenów zlokalizowanych w jednostce strukturalnej Studzienna i Sudół w Raciborzu

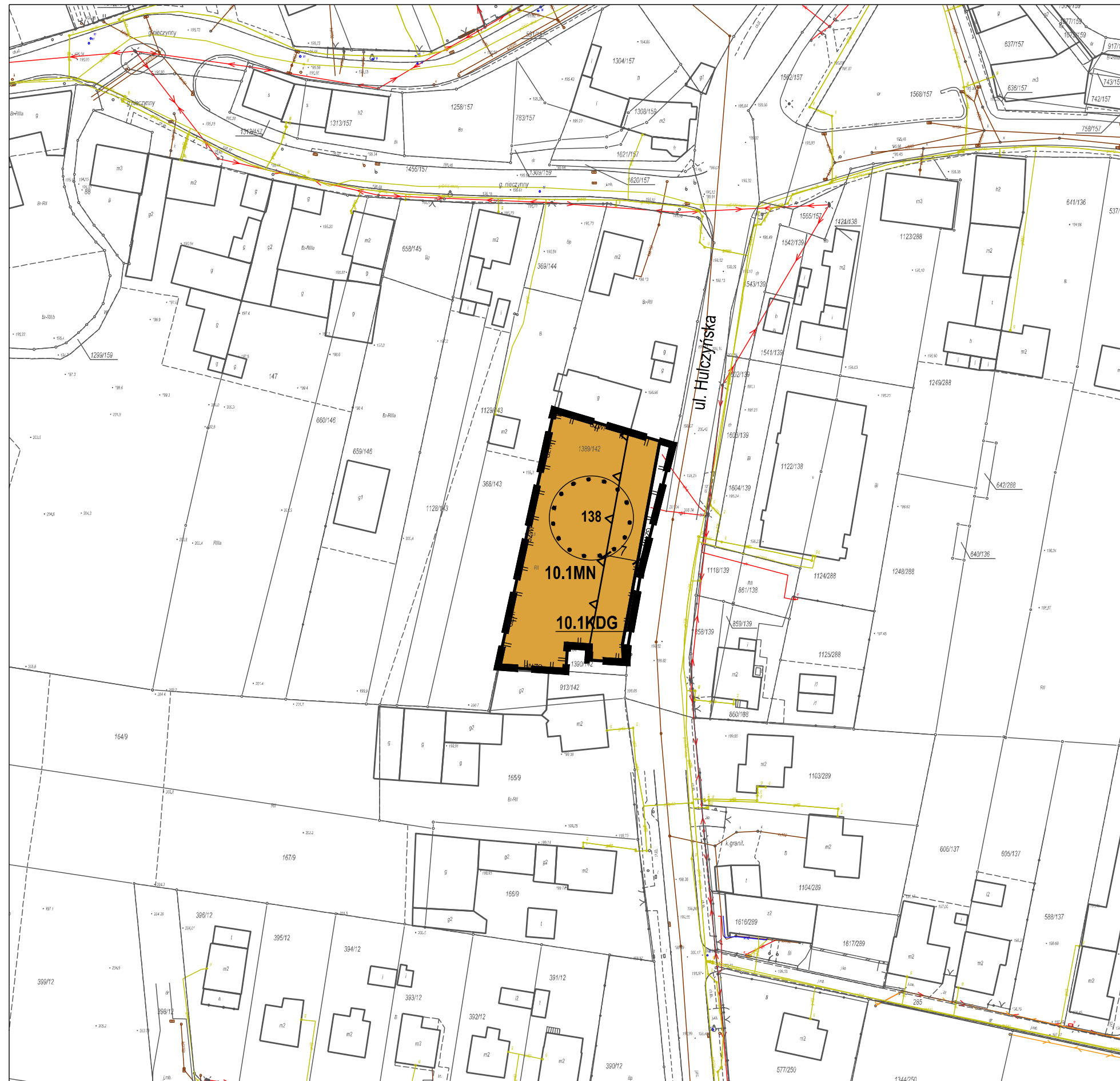
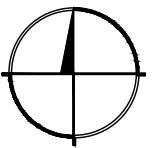
teren przy ul. Hulczyńskiej

Rysunek planu nr 1

skala 1:1000






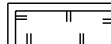
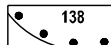
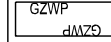


układ współrzędnych PL-2000
Materiał państwowego zasobu geodezyjnego i kartograficznego
pochodzi z Powiatowego Ośrodka Dokumentacji Geodezyjnej i
Kartograficznej w Raciborzu



Legenda

Ustalenia planu

-  granica obszaru objętego planem
-  linia rozgraniczająca tereny o różnym przeznaczeniu lub różnych zasadach zagospodarowania
-  nieprzekraczalna linia zabudowy
-  MN teren zabudowy mieszkaniowej jednorodzinnej
-  KDG teren drogi głównej
-  strefa obserwacji archeologicznej
-  zabytek archeologiczny
- ### Informacje
-  obszar Głównego Zbiornika Wód Podziemnych nr 332 oraz jego strefy ochronnej

Wrys ze Studium uwarunkowań i kierunków zagospodarowania przestrzennego miasta Racibórz
(Uchwała Nr XXXVIII/575/2009 Rady Miasta Racibórz z dnia 30 grudnia 2009 r.)



-  granica obszaru objętego planem
-  tereny zabudowy mieszkaniowej jednorodzinnej i niskiej intensywności

Miejscowy plan zagospodarowania przestrzennego dla terenów zlokalizowanych w jednostce strukturalnej Studzienna i Sudół w Raciborzu

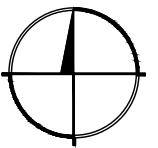
teren przy ul. Bojanowskiej

Rysunek planu nr 2

skala 1:1000



układ współrzędnych PL-2000
Materiał państwowego zasobu geodezyjnego i kartograficznego
pochodzi z Powiatowego Ośrodka Dokumentacji Geodezyjnej i
Kartograficznej w Raciborzu



Legenda

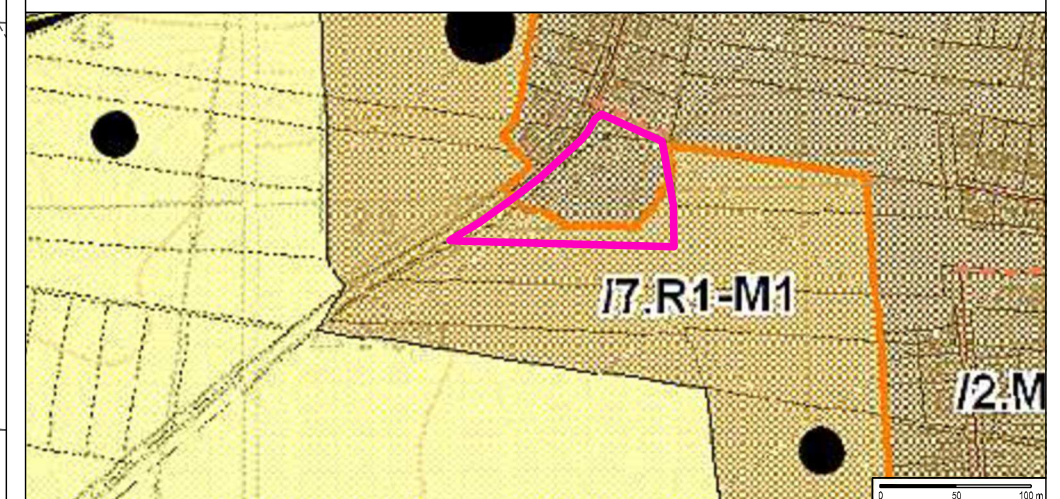
Ustalenia planu

- granica obszaru objętego planem
- linia rozgraniczająca tereny o różnym przeznaczeniu lub różnych zasadach zagospodarowania
- nieprzekraczalna linia zabudowy
- MN-U teren zabudowy mieszkaniowej jednorodzinnej lub usług
- strefa obserwacji archeologicznej

Informacje

- obszar Głównego Zbiornika Wód Podziemnych nr 332 oraz jego strefy ochronnej

Wyrus ze Studium uwarunkowań i kierunków zagospodarowania przestrzennego miasta Racibórz (Uchwała Nr XXXVIII/575/2009 Rady Miasta Racibórz z dnia 30 grudnia 2009 r.)



- granica obszaru objętego planem
- tereny zabudowy mieszkaniowej jednorodzinnej i niskiej intensywności
- tereny perspektywicznego rozwoju zabudowy

Miejscowy plan zagospodarowania przestrzennego dla terenów zlokalizowanych w jednostce strukturalnej Studzienna i Sudół w Raciborzu

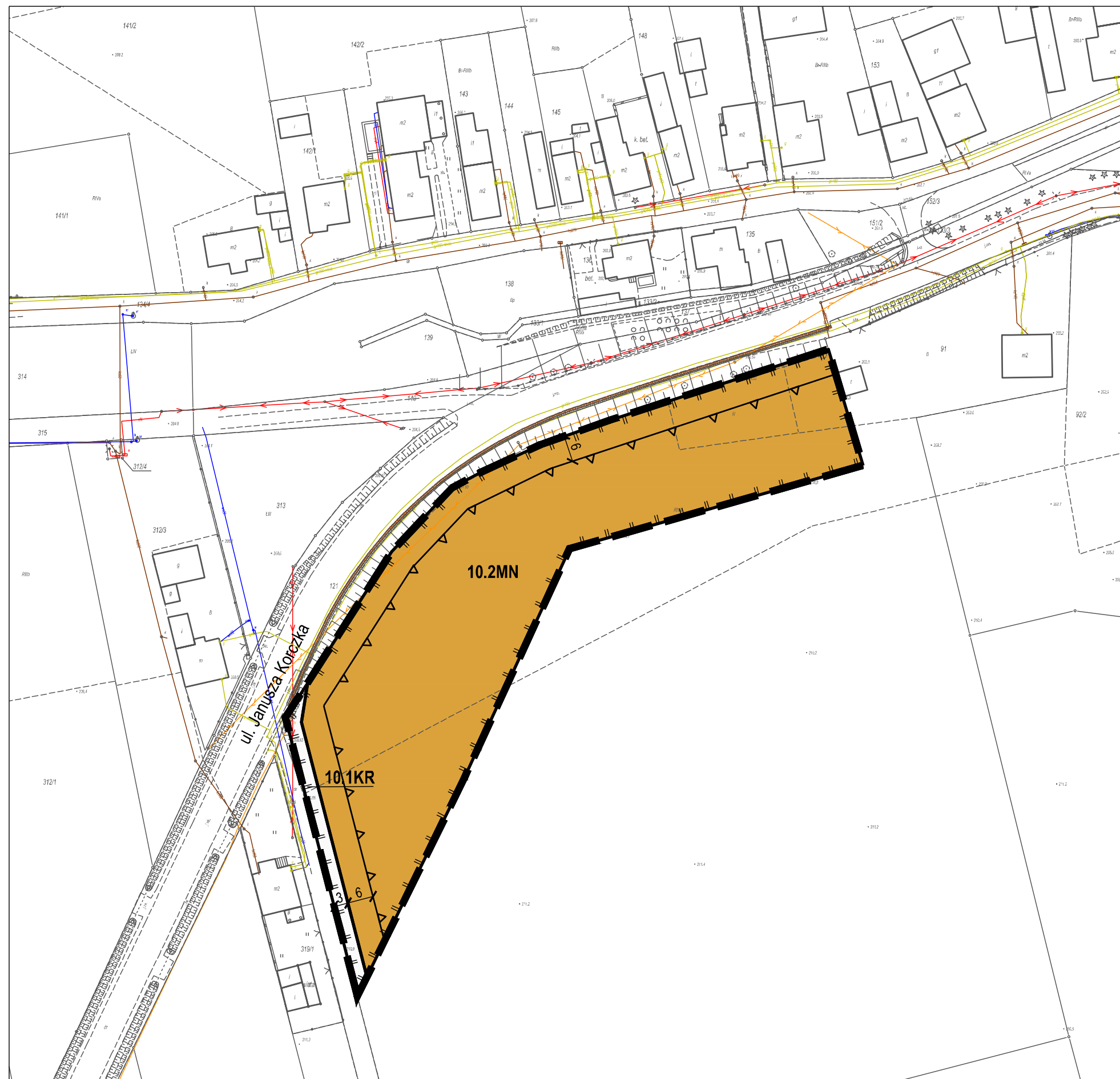
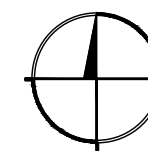
teren przy ul. Janusza Korczaka

Rysunek planu nr 3

skala 1:1000



układ współrzędnych PL-2000
Materiał państwowego zasobu geodezyjnego i kartograficznego
pochodzi z Powiatowego Ośrodka Dokumentacji Geodezyjnej i
Kartograficznej w Raciborzu



Legenda

Ustalenia planu

- granica obszaru objętego planem
- linia rozgraniczająca tereny o różnym przeznaczeniu lub różnych zasadach zagospodarowania
- nieprzekraczalna linia zabudowy
- MN teren zabudowy mieszkaniowej jednorodzinnej
- KR teren komunikacji drogowej wewnętrznej
- strefa obserwacji archeologicznej

Wyrys ze Studium uwarunkowań i kierunków zagospodarowania przestrzennego miasta Raciborza
(Uchwała Nr XXXVIII/575/2009 Rady Miasta Racibórz z dnia 30 grudnia 2009 r.)



- granica obszaru objętego planem
- tereny zabudowy mieszkaniowej jednorodzinnej i niskiej intensywności

Załącznik Nr 2 do uchwały Nr

Rady Miasta Racibórz

z dnia.....2024 r.

Rozstrzygnięcie o sposobie rozpatrzenia uwag do projektu planu

Zgodnie z art. 17 pkt 11 ustawy z dnia 23 marca 2003 r. o planowaniu i zagospodarowaniu przestrzennym (Dz. U. z 2024 r. poz. 1130) projekt miejscowego planu zagospodarowania przestrzennego dla terenu zlokalizowanego w jednostkach strukturalnych Studzienna i Sudół w Raciborzu podlegał konsultacjom społecznym w dniach od 8 marca 2024 r. do 5 kwietnia 2024 r. 19 marca 2024 r. o godzinie 16:00, w siedzibie Urzędu Miasta Racibórz, odbyło się spotkanie otwarte z prezentacją projektu planu miejscowego. Uwagi można było składać w terminie do dnia 5 kwietnia 2024 r.

W wyznaczonym terminie nie wpłynęła żadna uwaga do projektu planu.

Załącznik Nr 3 do uchwały Nr

Rady Miasta Racibórz

z dnia.....2024 r.

Rozstrzygnięcie o sposobie realizacji, zapisanych w planie, inwestycji z zakresu infrastruktury technicznej, które należą do zadań własnych gminy, oraz zasadach ich finansowania, zgodnie z przepisami o finansach publicznych

Na podstawie art. 20 ust. 1 ustawy z dnia 27 marca 2003 roku o planowaniu i zagospodarowaniu przestrzennym (Dz. U. z 2024 r. poz. 1130) Rada Miasta Racibórz rozstrzyga, co następuje:

§ 1. 1. Inwestycje z zakresu infrastruktury technicznej, które należą do zadań własnych gminy, realizowane będą etapowo.

2. Finansowanie inwestycji, o których mowa w ust. 1, będzie dokonywane w oparciu o:

- 1) dochody własne budżetu gminy;
- 2) inne źródła, zgodnie z przepisami odrębnymi.

§ 2. Wykonanie finansowania inwestycji, o których mowa w §1 ust. 1, powierza się Prezydentowi Miasta Racibórz.

Załącznik Nr 4 do uchwały Nr

Rady Miasta Racibórz

z dnia 2024 r.

Zalacznik4.gml

**Dane przestrzenne, o których mowa w art. 67a ust. 3 i 5 ustawy z dnia 27 marca 2003 r.
o planowaniu i zagospodarowaniu przestrzennym (j.t. Dz.U. z 2024 r. poz. 1130) ujawnione
zostaną po kliknięciu w ikonę**

Uzasadnienie

Miejscowy plan zagospodarowania przestrzennego dla terenów zlokalizowanych w jednostkach strukturalnych Studzienna i Sudół w Raciborzu został sporządzony na podstawie uchwały Nr LIV/788/2023 Rady Miasta Racibórz z dnia 22 lutego 2023 r. w sprawie przystąpienia do sporządzenia miejscowego planu zagospodarowania przestrzennego dla terenów zlokalizowanych w jednostkach strukturalnych Studzienna i Sudół w Raciborzu. Plan został uchwalony po stwierdzeniu, że nie narusza on ustaleń Studium uwarunkowań i kierunków zagospodarowania przestrzennego miasta Raciborza (uchwalonego Uchwałą Nr XXXVIII/575/2009 Rady Miasta Racibórz z dnia 30 grudnia 2009 r.).

Rada Miasta Racibórz, uchwałą Nr II/19/2024 z dnia 5 czerwca 2024 r. przyjęła miejscowy plan zagospodarowania przestrzennego dla terenów zlokalizowanych w jednostkach strukturalnych Studzienna i Sudół w Raciborzu. W następstwie rozstrzygnięcia nadzorczego Wojewody Śląskiego Nr IFIII.4131.1.52.2024 z dnia 12 lipca 2024 r. stwierdzającego nieważność uchwały, projekt planu miejscowego został dostosowany do wymogów obowiązującego rozporządzenia Ministra Rozwoju i Technologii w sprawie wymaganego zakresu projektu miejscowego planu zagospodarowania przestrzennego oraz przepisów przejściowych wynikających z ustawy z dnia 7 lipca 2023 r. o zmianie ustawy o planowaniu i zagospodarowaniu przestrzennym oraz niektórych innych ustaw (Dz. U. poz. 1688). Wprowadzone w projekcie planu zmiany mają charakter techniczno-legislacyjny i nie spowodowały konieczności ponowienia procedury planistycznej.

Dla obszaru obowiązuje miejscowy plan zagospodarowania przestrzennego obejmujący obszar w jednostkach strukturalnych Studzienna i Sudół w Raciborzu zatwierdzony uchwałą Nr XLI/626/2006 z dnia 29 marca 2006 r.

Zgodnie z planem obowiązującym poszczególne tereny mają następujące przeznaczenie:

- 1) teren przy ul. Hulczyńskiej – w planie obowiązującym przeznaczony częściowo pod uprawy rolnicze, częściowo pod drogę główną - zmiana planu dotyczyć będzie przeznaczenia działki pod zabudowę mieszkaniową jednorodzinną;
- 2) teren przy ul. Bojanowskiej – w planie obowiązującym przeznaczony pod tereny obiektów produkcyjnych, składów i magazynów – zmiana planu dotyczyć będzie przeznaczenia terenu pod zabudowę mieszkaniową jednorodzinną lub usługi;
- 3) teren przy ul. Janusza Korczaka – w planie obowiązującym przeznaczony pod uprawy rolnicze, częściowo pod drogę zbiorczą – zmiana planu dotyczyć będzie przeznaczenia działki pod zabudowę mieszkaniową jednorodzinną.

Procedura formalno-prawna została przeprowadzona w trybie ustawy z dnia 27 marca 2003 r. o planowaniu i zagospodarowaniu przestrzennym (Dz. U. z 2024 r. poz. 1130). Projekt planu uzyskał wszystkie wymagane opinie i uzgodnienia, podlegał konsultacjom społecznym w dniach od 8 marca 2024 r. do 5 kwietnia 2024 r. W czasie konsultacji społecznych do projektu planu nie wpłynęły uwagi. Ponadto zgodnie z postanowieniami Uchwały Nr XXII//300/2016 Rady Miasta Racibórz z dnia 26 października 2016 r. w sprawie określenia szczegółowego sposobu konsultowania z Raciborską Radą Działalności Pożytku Publicznego lub organizacjami pozarządowymi i innymi podmiotami wymienionymi w art. 3 ust. 3 ustawy z dnia 24 kwietnia 2003 r. o działalności pożytku publicznego i o wolontariacie projektów aktów prawa miejscowego w dziedzinach dotyczących działalności statutowej tych organizacji przeprowadzono przedmiotowe konsultacje.

1. Miejscowy plan zagospodarowania przestrzennego dla terenów zlokalizowanych w jednostkach strukturalnych Studzienna i Sudół realizuje wymogi wynikające z art. 1 ust. 2–4

ustawy z dnia 27 marca 2003 r. o planowaniu i zagospodarowaniu przestrzennym, uwzględniając:

• zgodnie z art. 1 ust. 2:

1) wymagania ładu przestrzennego, w tym urbanistyki i architektury, m.in. poprzez wyznaczenie linii zabudowy oraz ustalenie gabarytów obiektów, w tym maksymalnej wysokości zabudowy i geometrii dachu;

2) walory architektoniczne i krajobrazowe: poprzez określenie gabarytów zabudowy oraz linii zabudowy w nawiązaniu do istniejącej zabudowy;

3) wymagania ochrony środowiska, w tym gospodarowania wodami i ochrony gruntów rolnych i leśnych: poprzez nakaz korzystania z sieci kanalizacyjnej; poprzez uwzględnienie położenia w obszarze Głównego Zbiornika Wód Podziemnych nr 332; plan zmienia przeznaczenie 9 731 m² gruntów rolnych na cele nierolnicze, w tym 2 718 ha gruntów klasy R II i R IIIa;

4) wymagania ochrony dziedzictwa kulturowego i zabytków oraz dóbr kultury współczesnej: poprzez określenie strefy obserwacji archeologicznej oraz uwzględnienie zabytku archeologicznego; nie określono dóbr kultury współczesnej ze względu na ich brak na obszarze planu;

5) wymagania ochrony zdrowia oraz bezpieczeństwa ludzi i mienia, a także potrzeby osób niepełnosprawnych: plan nie jest położony w strefie uzdrowiskowej, bezpieczeństwo ludzi i mienia realizowane będzie poprzez uwzględnianie ustawy Prawo Budowlane, potrzeby osób niepełnosprawnych uwzględnione zostały poprzez ustalenie minimalnej liczby miejsc do parkowania przeznaczonych na parkowanie pojazdów zaopatrzonych w kartę parkingową;

6) walory ekonomiczne przestrzeni: poprzez uwzględnienie położenia terenów i obecnego zagospodarowania, dostosowanie parametrów i wskaźników kształtowania zabudowy umożliwiając dalszy zrównoważony rozwój terenów;

7) prawo własności: poprzez uwzględnienie istniejącej zabudowy, istniejących podziałów ewidencyjnych oraz wniosków właścicieli nieruchomości;

8) potrzeby obronności i bezpieczeństwa państwa – na obszarze nie ma obiektów służących obronności i bezpieczeństwu państwa; organy wojskowe, ochrony granic i bezpieczeństwa państwa zostały zawiadomione o przystąpieniu do sporządzania planu oraz otrzymały projekt planu do uzgodnienia;

9) potrzeby interesu publicznego – na obszarze nie ma przestrzeni publicznych wyznaczonych w Studium uwarunkowań i kierunków zagospodarowania przestrzennego miasta Raciborza;

10) potrzeby w zakresie rozwoju infrastruktury technicznej, w szczególności sieci szerokopasmowych: poprzez określenie zasad modernizacji, rozbudowy i budowy systemów komunikacji i infrastruktury technicznej; w planie nie wprowadzono zapisów uniemożliwiających rozwój sieci szerokopasmowych;

11) zapewnienie udziału społeczeństwa w pracach nad miejscowym planem zagospodarowania przestrzennego, w tym przy użyciu środków komunikacji elektronicznej: poprzez umożliwienie składania wniosków i uwag do projektu planu, w tym w postaci elektronicznej;

12) zachowanie jawności i przejrzystości procedur planistycznych: poprzez umożliwienie zapoznania się z dokumentacją planistyczną (znajdującą się w Urzędzie Miasta) oraz poprzez publikację na stronie internetowej miasta informacji dotyczących realizacji procedury planistycznej, w tym m.in.: uchwały o przystąpieniu do sporządzenia planu miejscowego, stosowne ogłoszenia, a w trakcie konsultacji społecznych także projekt planu miejscowego;

13) potrzebę zapewnienia odpowiedniej ilości i jakości wody, do celów zaopatrzenia ludności – obszar ma zapewnioną wodę z istniejącej sieci wodociągowej.

- zgodnie z art. 1 ust. 3:

Po ogłoszeniu o przystąpieniu do sporządzania planu nie wpłynęły wnioski od osób fizycznych. W trakcie konsultacji społecznych do projektu planu nie wpłynęły uwagi. W wyznaczonym terminie konsultacji z Raciborską Radą Działalności Pożytku Publicznego lub organizacjami pozarządowymi i innymi podmiotami wymienionymi w art. 3 ust. 3 ustawy z dnia 24 kwietnia 2003 r. o działalności pożytku publicznego i o wolontariacie, tj. w dniach od 17 września 2024 r. do 23 września 2024 r., nie zgłoszono żadnych opinii i uwag do projektu niniejszej Uchwały.

- zgodnie z art. 1 ust. 4:

Wyznaczone tereny mają dostęp do dróg publicznych – ulic Hulczyńskiej, Bojanowskiej i Janusza Korczaka. Obszar jest dobrze skomunikowany – posiada dostęp do przystanków publicznego transportu zbiorowego – linii autobusowych na ul. Hulczyńskiej i Janusza Korczaka. Projekt planu uwzględnia powyższe uwarunkowania, wymagania ładu przestrzennego i efektywnego gospodarowania przestrzenią.

2. Zgodność z wynikami analizy aktualności studium uwarunkowań i kierunków zagospodarowania przestrzennego miasta Raciborza oraz miejscowych planów zagospodarowania przestrzennego miasta.

Obszar objęty planem jest zgodny z wynikami analizy aktualności studium uwarunkowań i kierunków zagospodarowania przestrzennego miasta Raciborza oraz miejscowych planów zagospodarowania przestrzennego miasta – Uchwały Nr XXXV/543/2017 Rady Miasta Racibórz z dnia 20 grudnia 2017 roku, gdzie wskazano m.in. na potrzebę sporządzenia nowych planów miejscowych na terenach największej koncentracji wniosków o zmianę planu.

3. Wpływ na finanse publiczne, w tym budżet gminy.

Ze sporządzonej prognozy finansowej uchwalenia planu miejscowego wynika, że bilans wydatków i dochodów związanych z uchwaleniem planu będzie dla budżetu dodatni.

W związku z powyższym zasadne jest podjęcie przez Radę Miasta Racibórz uchwały o uchwaleniu miejscowego planu zagospodarowania przestrzennego dla terenów zlokalizowanych w jednostkach strukturalnych Studzienna i Sudół w Raciborzu.