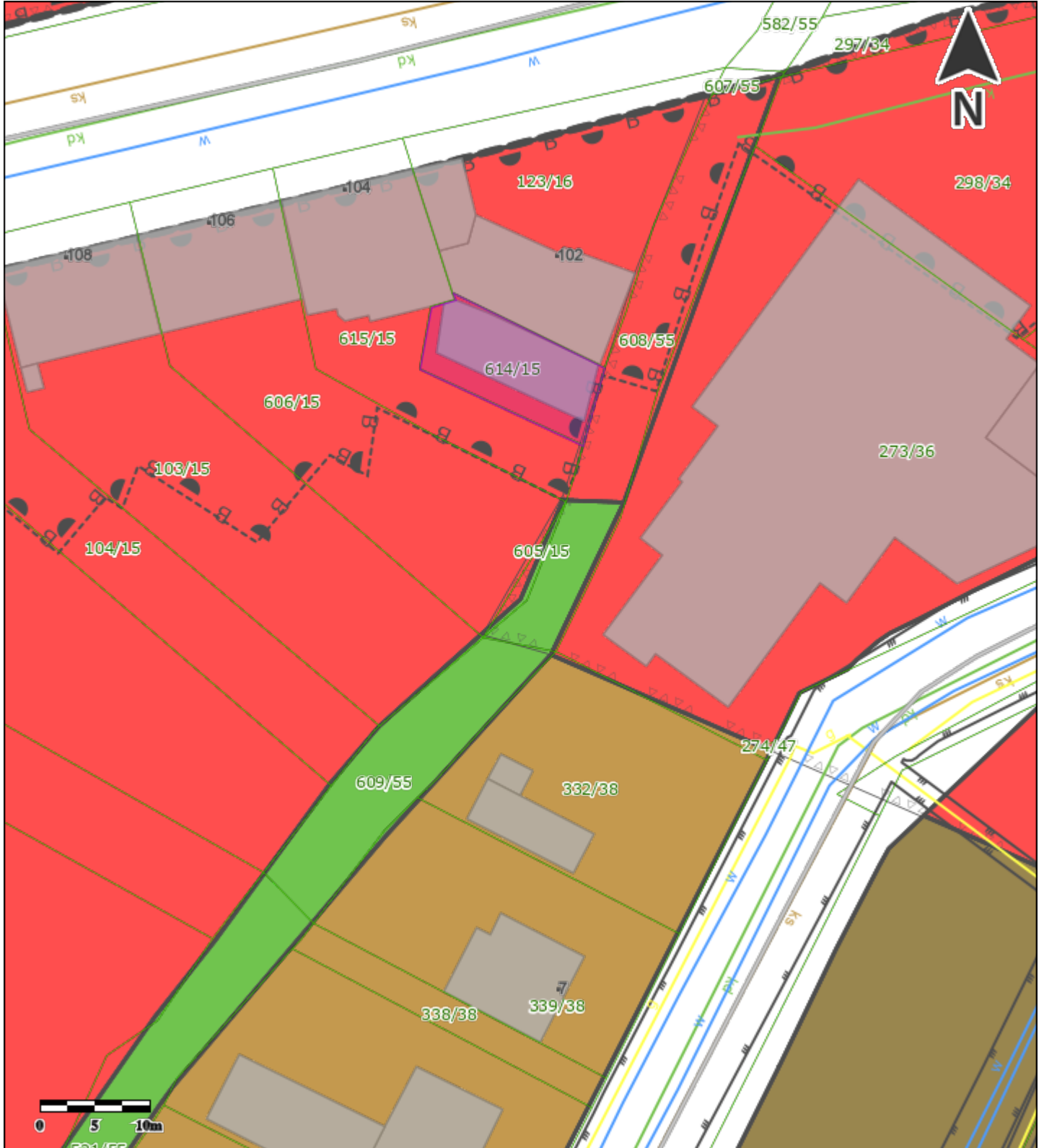





Mapa: **Planowanie przestrzenne**



Legenda:


Granice powiatu i gminy


Powiaty


Gminy



Ewidencja miejscowości ulic i adresów


Punkty adresowe


 zarzeczrowany


 istniejący


Ulice


 brak danych o kategorii


 brak danych o kategorii

 inna

 gminna

 powiatowa

 wojewódzka

 krajowa

Place



Miejscowość - punkty



Miejscowość - obszary

Ewidencja gruntów i budynków

Obreby ewidencyjne



Działki ewidencyjne

Budynki



Działki ewidencyjne

Lp.	Numer działki	Identyfikat or obrębu	Identyfikat or arkusza	Identyfikat or działki	Powierzchnia działki [ha]	Nazwa obrębu	Nazwa ulicy	Arkusze	Symbol gminy
1	614/15	241101_1.0 007	241101_1.0 007.AR_6	241101_1.0 007.AR_6. 614/15	0.0123	RACIBÓR Z	Opawska		2411011