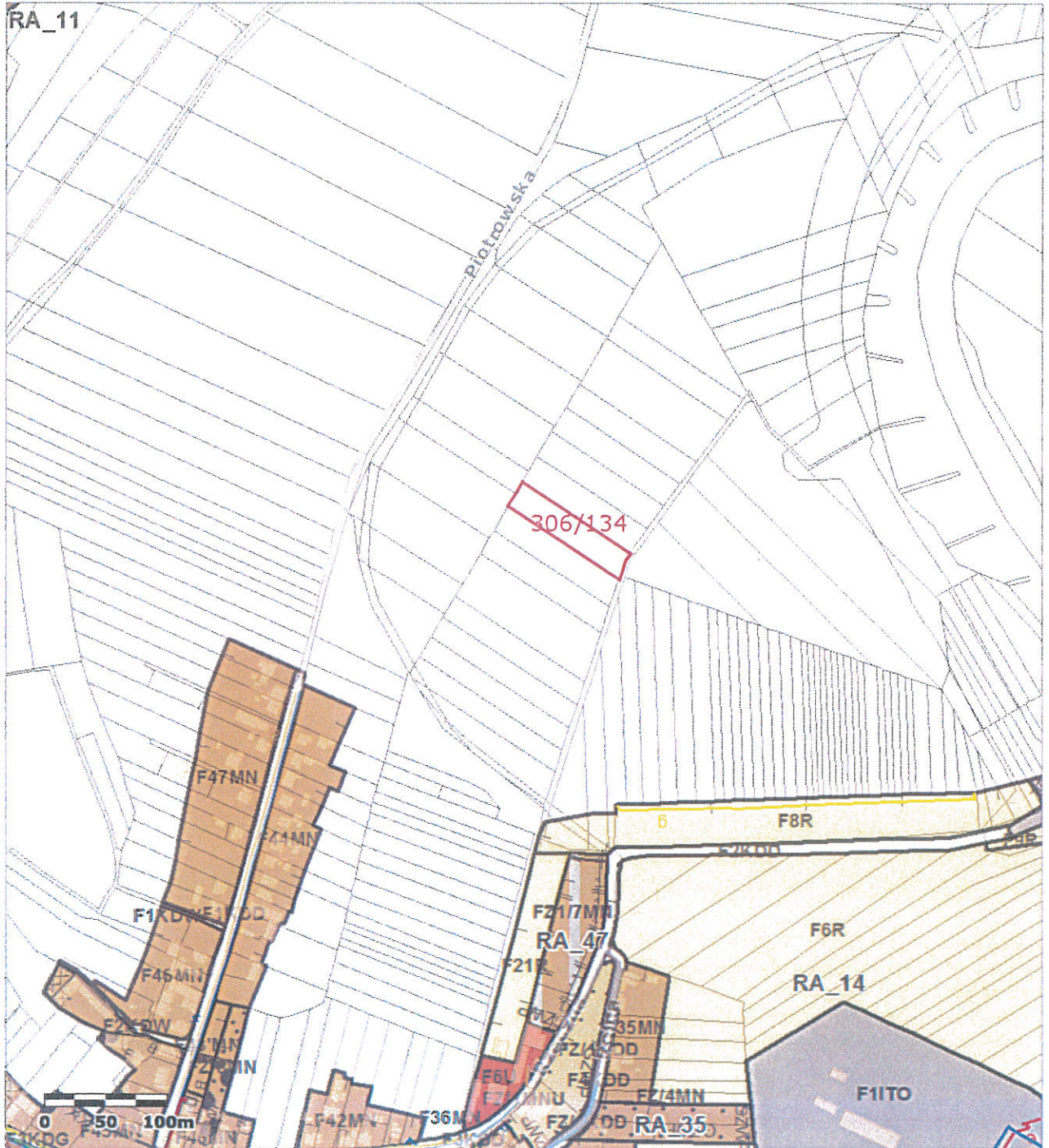




§ 1 ust. 1 pkt 1



Uwaga: Ten wydruk ma charakter wyłącznie poglądowy i w żadnym razie nie może być traktowany jako dokument oficjalny.



§ 1 ust. 1 pkt 1

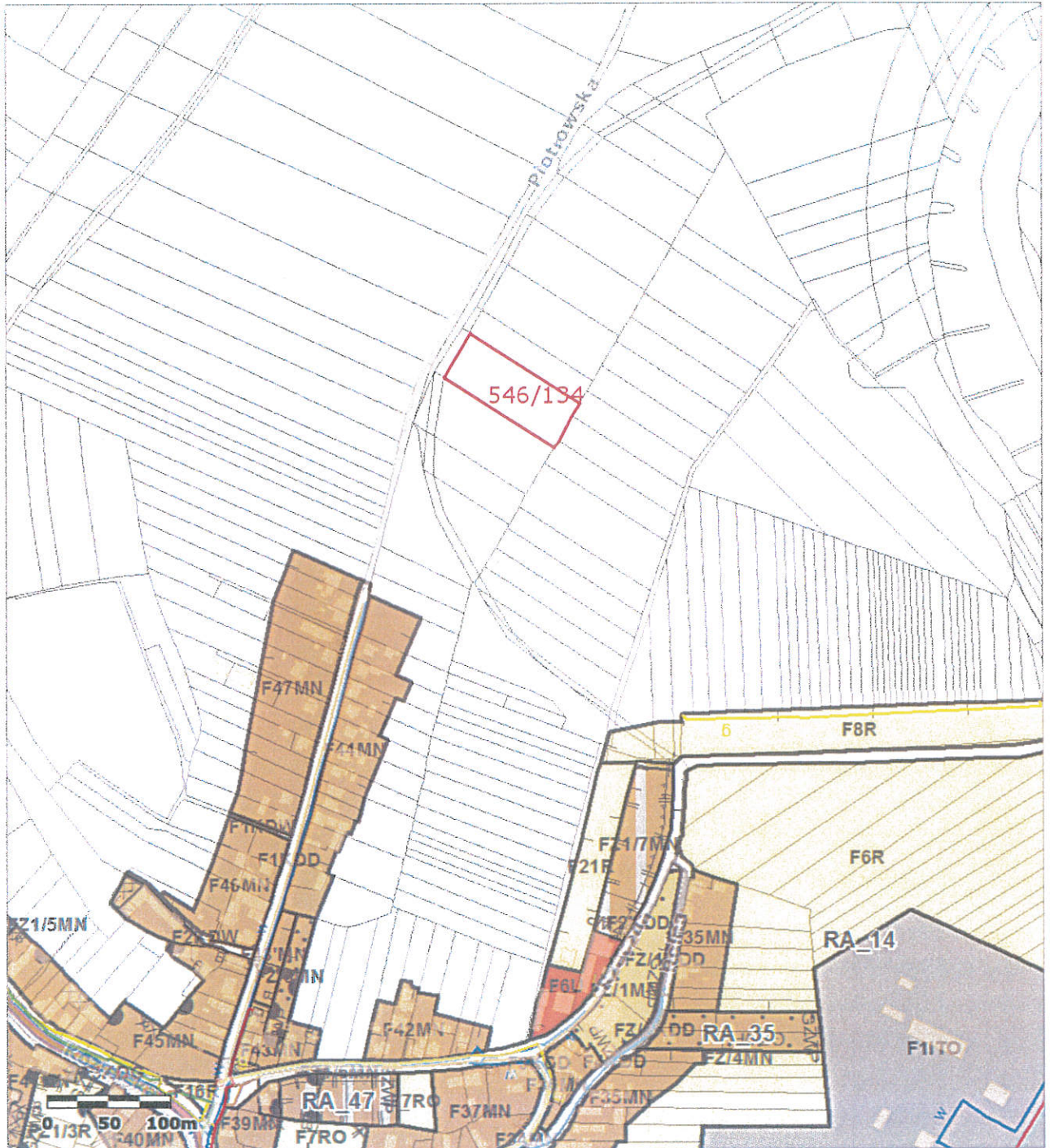


Uwaga: Ten wydruk ma charakter wyłącznie poglądowy i w żadnym razie nie może być traktowany jako dokument oficjalny.

© 2015 GISPartner, Wszystkie prawa zastrzeżone.



§ 1 ust. 1 pkt 2



Uwaga: Ten wydruk ma charakter wyłącznie poglądowy i w żadnym razie nie może być traktowany jako dokument oficjalny.



§ 1 ust. 1 pkt 2



Uwaga: Ten wydruk ma charakter wyłącznie poglądowy i w żadnym razie nie może być traktowany jako dokument oficjalny.

© 2015 GISPartner, Wszystkie prawa zastrzeżone.



§ 1 ust. 1 pkt 3

1:5000



Uwaga: Ten wydruk ma charakter wyłącznie poglądowy i w żadnym razie nie może być traktowany jako dokument oficjalny.

© 2015 GISPartner, Wszystkie prawa zastrzeżone.



§ 1 ust. 1 pkt 3

1:5000



Uwaga: Ten wydruk ma charakter wyłącznie poglądowy i w żadnym razie nie może być traktowany jako dokument oficjalny.

© 2015 GISPartner, Wszystkie prawa zastrzeżone.



§ 1 ust. 1 pkt 4

1:5000




Uwaga: Ten wydruk ma charakter wyłącznie poglądowy i w żadnym razie nie może być traktowany jako dokument oficjalny.

© 2015 GISPartner, Wszystkie prawa zastrzeżone.



§ 1 ust. 1 pkt 4

1:5000

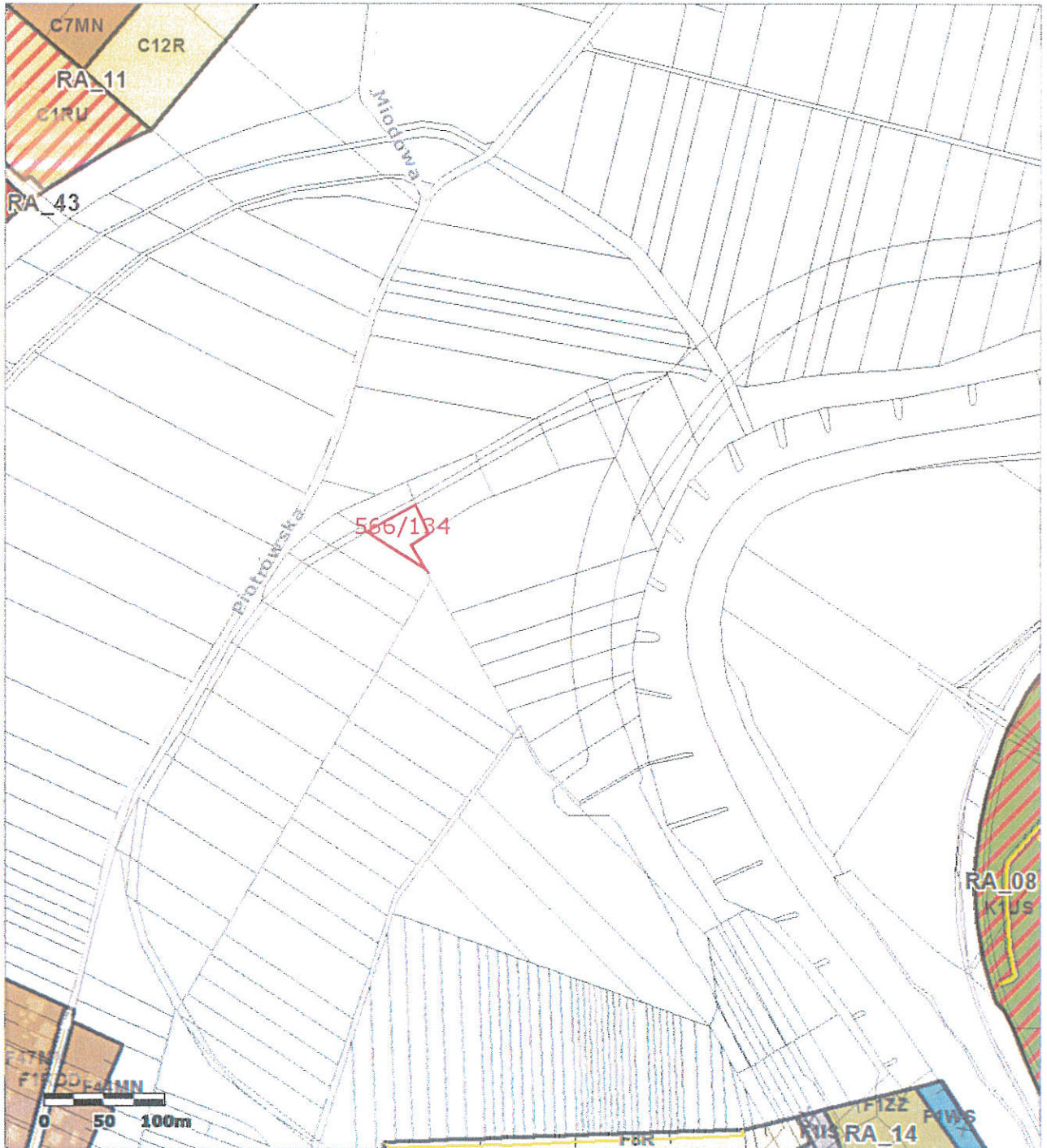


Uwaga: Ten wydruk ma charakter wyłącznie poglądowy i w żadnym razie nie może być traktowany jako dokument oficjalny.

© 2015 GISPartner, Wszystkie prawa zastrzeżone.



§ 1 ust. 1 pkt 5



Uwaga: Ten wydruk ma charakter wyłącznie poglądowy i w żadnym razie nie może być traktowany jako dokument oficjalny.

© 2015 GISPartner, Wszystkie prawa zastrzeżone.



§ 1 ust. 1 pkt 5




Uwaga: Ten wydruk ma charakter wyłącznie poglądowy i w żadnym razie nie może być traktowany jako dokument oficjalny.

© 2015 GISPartner, Wszystkie prawa zastrzeżone.



§ 1 ust. 1 pkt 6

1:5000



Uwaga: Ten wydruk ma charakter wyłącznie poglądowy i w żadnym razie nie może być traktowany jako dokument oficjalny.

© 2015 GISPartner, Wszystkie prawa zastrzeżone.



§ 1 ust. 1 pkt 6

1:5000



Uwaga: Ten wydruk ma charakter wyłącznie poglądowy i w żadnym razie nie może być traktowany jako dokument oficjalny.

© 2015 GISPartner, Wszystkie prawa zastrzeżone.