

UCHWAŁA NR
RADY MIASTA RACIBÓRZ

z dnia 2021 r.

w sprawie przystąpienia do sporządzenia miejscowego planu zagospodarowania przestrzennego dla terenów zlokalizowanych w jednostce strukturalnej Ostróg w Raciborzu

Na podstawie art. 18 ust. 2 pkt. 15 ustawy z dnia 8 marca 1990 r. o samorządzie gminnym (t.j. Dz. U. z 2020 r. poz. 713 z późn. zm.) oraz art. 14 ust. 1 i 2 ustawy z dnia 27 marca 2003 r. o planowaniu i zagospodarowaniu przestrzennym (t.j. Dz. U. z 2020 r. poz. 293 z późn. zm.),

Rada Miasta Racibórz
uchwala, co następuje

§ 1. Przystępuje się do sporządzenia miejscowego planu zagospodarowania przestrzennego dla terenów zlokalizowanych w jednostce strukturalnej Ostróg w Raciborzu.

§ 2. Sporządzenie miejscowego planu obejmuje następujące tereny położone w jednostce strukturalnej Ostróg:

- 1) teren zlokalizowany przy ul. Bosackiej - granice terenu zgodnie z załącznikiem graficznym nr 1;
- 2) teren zlokalizowany przy ul. Cygarowej - granice terenu zgodnie z załącznikiem graficznym nr 1;
- 3) teren zlokalizowany przy ul. Nad Koleją - granice terenu zgodnie z załącznikiem graficznym nr 2;
- 4) teren zlokalizowany przy ul. Cecylii - granice terenu zgodnie z załącznikiem graficznym nr 3.

§ 3. Granice terenów, o których mowa w § 2 określone zostały w załącznikach graficznych, stanowiących integralną część niniejszej uchwały.

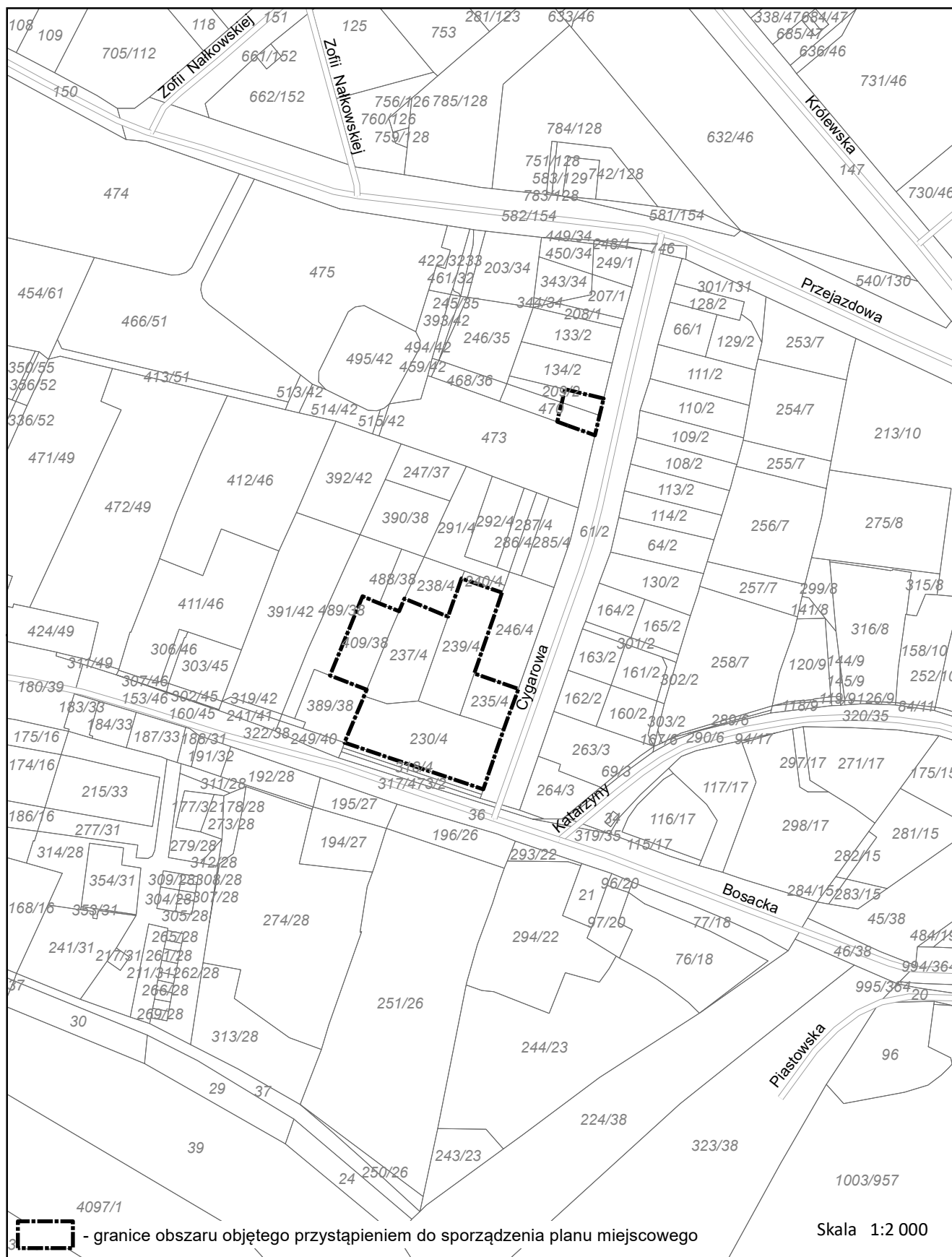
§ 4. Wykonanie uchwały powierza się Prezydentowi Miasta Racibórz.

§ 5. Uchwała wchodzi w życie z dniem podjęcia.

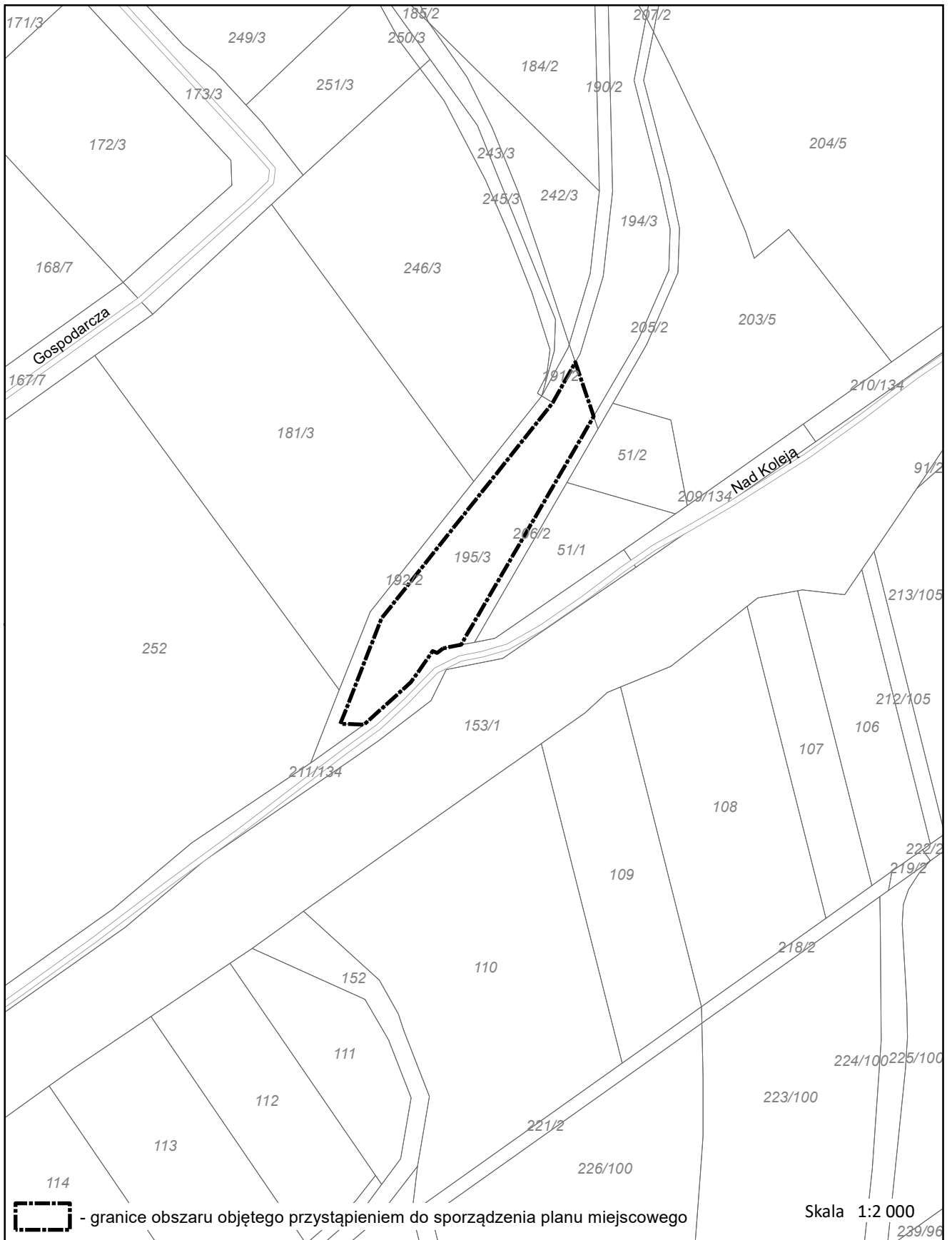
Załącznik Nr 1 do uchwały Nr

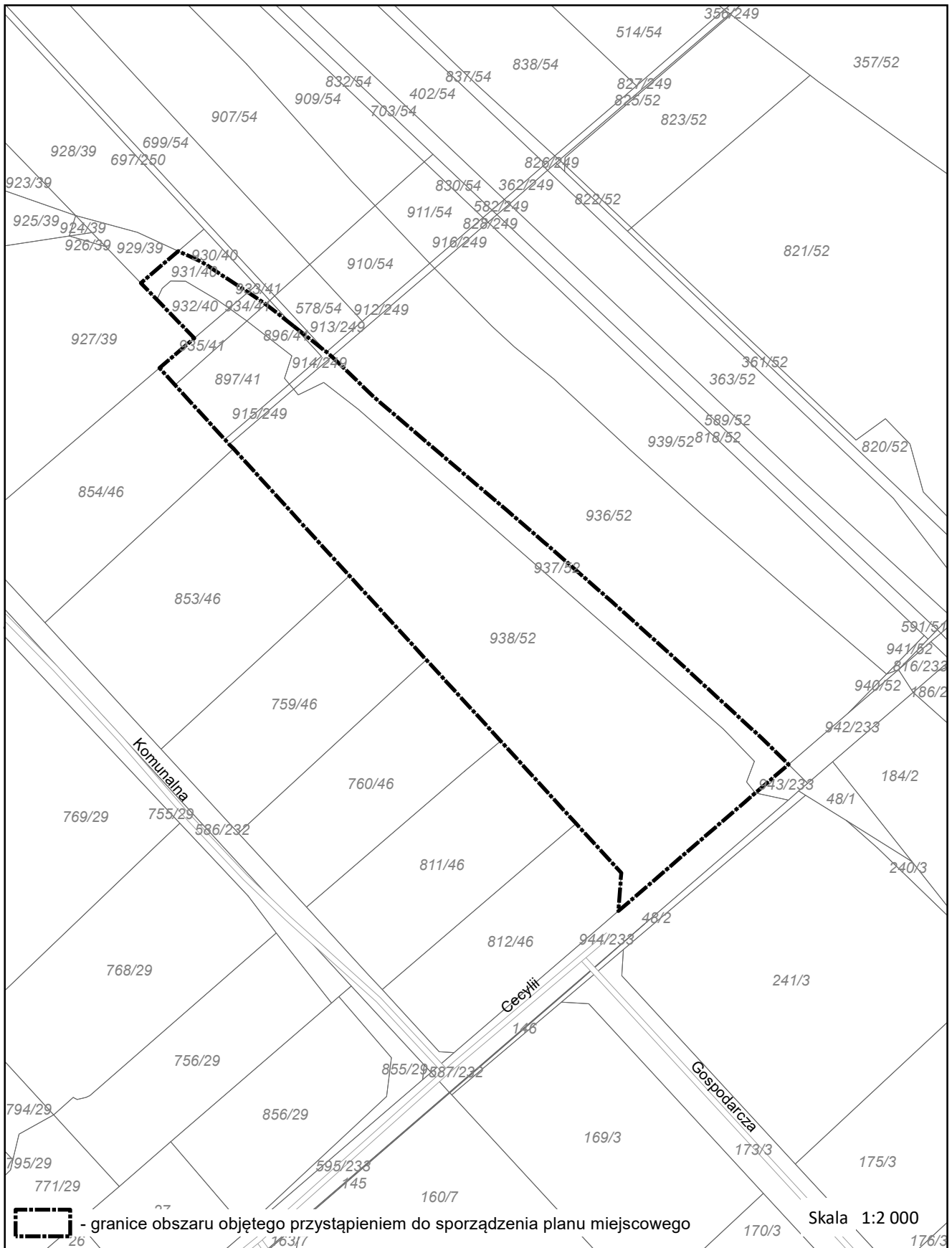
Rady Miasta Racibórz

z dnia 2021 r.



Załącznik Nr 2 do uchwały Nr
Rady Miasta Racibórz
z dnia 2021 r.





- granice obszaru objętego przystąpieniem do sporządzenia planu miejscowego

Skala 1:2 000

Uzasadnienie

Zgodnie z art. 14 ustawy z dnia 27 marca 2003 r. o planowaniu i zagospodarowaniu przestrzennym (t. j. Dz. U. z 2020 r. poz. 293 z późn. zm.) przedmiotem przyjęcia przez Radę Miasta Racibórz jest uchwała o przystąpieniu do sporządzenia miejscowego planu zagospodarowania przestrzennego dla terenów zlokalizowanych w jednostce strukturalnej Ostróg w Raciborzu.

Przed podjęciem niniejszej uchwały zgodnie z art 14 ust. 5 ww. ustawy przeprowadzono analizę zasadności przystąpienia do sporządzenia planu. Przewidywane do wprowadzenia rozwiązania są zgodne z ustaleniami Uchwały Nr XXXVIII/575/2009 Rady Miasta Racibórz z dnia 30 grudnia 2009 r. w sprawie uchwalenia „Studium uwarunkowań i kierunków zagospodarowania przestrzennego miasta Raciborza”.